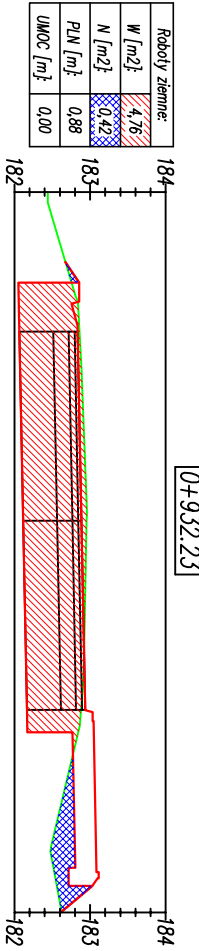
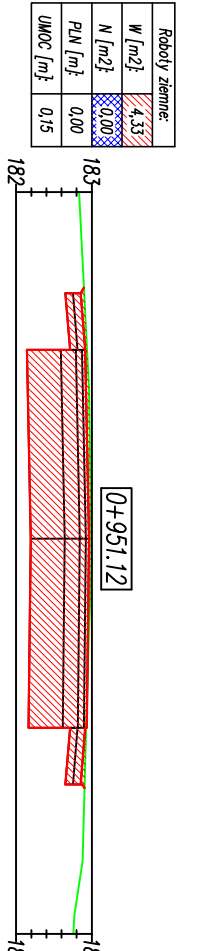


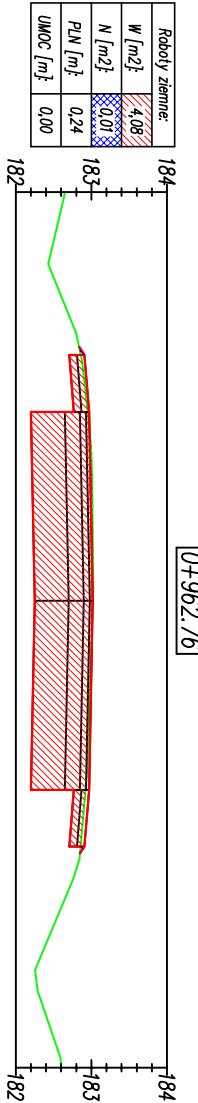
Odsunięcia od osi	-2.50	0.00	2.65	4.65
Rzędne drogi	182.73	182.78	182.93	182.98
Różnica rzędnych	0.01	-0.03	0.02	0.42
Rzędne terenu	182.72	182.81	182.80	182.55



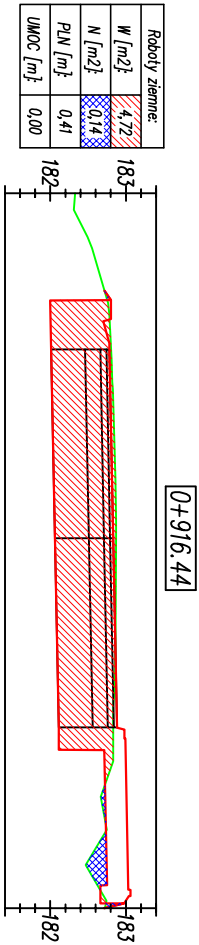
Odsunięcia od osi	-2.50	0.00	2.65	4.65
Rzędne drogi	182.83	182.88	183.03	183.08
Różnica rzędnych	-0.03	-0.07	0.09	0.56
Rzędne terenu	182.86	182.95	182.89	182.52



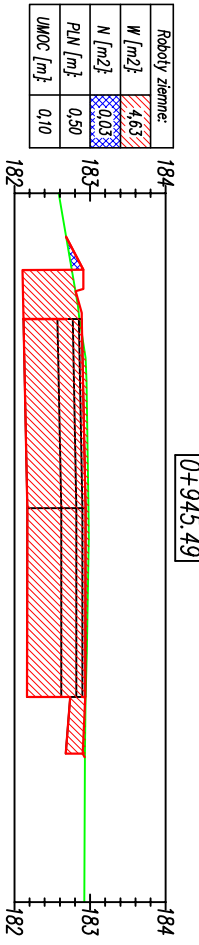
Odsunięcia od osi	-3.25	-2.50	0.00	2.50	3.25
Rzędne drogi	182.85	182.91	182.96	182.94	182.85
Różnica rzędnych	-0.05	-0.03	-0.03	0.01	-0.05
Rzędne terenu	182.90	182.94	182.99	182.93	182.91



Odsunięcia od osi	-3.25	-2.50	0.00	2.50	3.25
Rzędne drogi	182.91	182.97	183.02	182.97	182.91
Różnica rzędnych	0.05	0.02	0.00	0.05	0.05
Rzędne terenu	182.86	182.95	183.02	182.92	182.86




Odsunięcia od osi	-2.50	0.00	2.65	4.65
Rzędne drogi	182.78	182.83	182.98	183.03
Różnica rzędnych	-0.02	-0.04	0.05	0.37
Rzędne terenu	182.81	182.87	182.83	182.66



Odsunięcia od osi	-3.02	-2.50	2.65	4.65
Rzędne drogi	182.85	182.89	183.04	183.09
Różnica rzędnych	0.07	0.03	0.09	0.16
Rzędne terenu	182.78	182.86	182.94	182.93

Roboty ziemne:	
WYKOP	
NASYP	



FIRMA USŁUGOWA
RADIUS

os. Stare Sady 48/13

98-300 Wieluń

Stadium: projekt budowlany		BRANŻA: Drogową	
Adres inwestycji		dz. Nr ewid. 194, 239 obręb Włodaradz, gm. Wieluń	
Obiekt		Przebudowa drogi gminnej Nr 117207E w miejscowości Włodaradz, gm. Wieluń	
Inwestor		Gmina Wieluń	
Nazwa rysunku		Pl. Kazimierza Wielkiego 1, 98–300 Wieluń	
FUNKCJA		PRZEKROJE POPRZECZNE	
Projektant		mgr inż. TOMASZ STASIAK	
Br. Drogowa		upr. do proj bez ogr. w spec. drogowej	
Opracował:		mgr inż. AGNIESZKA STASIAK	
Skala		1:100	
Data opracowania		03.2017	
Nr rysunku		DW1–7	